



**КОМИТЕТ ИМУЩЕСТВЕННЫХ ОТНОШЕНИЙ
АДМИНИСТРАЦИИ ПЕРМСКОГО МУНИЦИПАЛЬНОГО ОКРУГА**

РЕШЕНИЕ
о размещении объектов № 2313

Пермский край
Пермский округ

09.08.2024

Комитет имущественных отношений администрации Пермского муниципального округа разрешает Акционерному обществу «Газпром газораспределение Пермь» (ИНН 5902183841, ОГРН 2125902017723, почтовый адрес: 614000, г. Пермь, ул. Петропавловская, 43)

размещение объекта «газопровод давлением до 1,2 Мпа, для размещения которого не требуется разрешения на строительство»

на землях государственная собственность на которые не разграничена

на срок 1 год


Местоположение: Расположенных по адресу: Пермский край, м.о. Пермский, д. Аникино, ул. Новодворская, д. 22

Приложение: схема предполагаемых к использованию земель или части земельного участка.

Особые условия использования:

1. При размещении объекта учесть параметры ширины проезда улично-дорожной сети, во избежание сужения полосы отвода дороги.
2. Получение разрешения на производство земляных работ.

Заместитель председателя комитета


(подпись, печать)

М.В. Королева

Схема предполагаемых к использованию земель или части земельного участка

Объект: Газопровод давлением до 1.2 Мпа, для размещения которого не требуется разрешения на строительство
Местоположение: расположенных по адресу: Пермский край, м.о. Пермский, д. Анкино, ул. Новодворская, д. 22

Площадь земель или части земельного участка, кв.м.: 1173

Категория земель: земли населенных пунктов

Вид разрешенного использования: -

Описание границ смежных землепользователей:

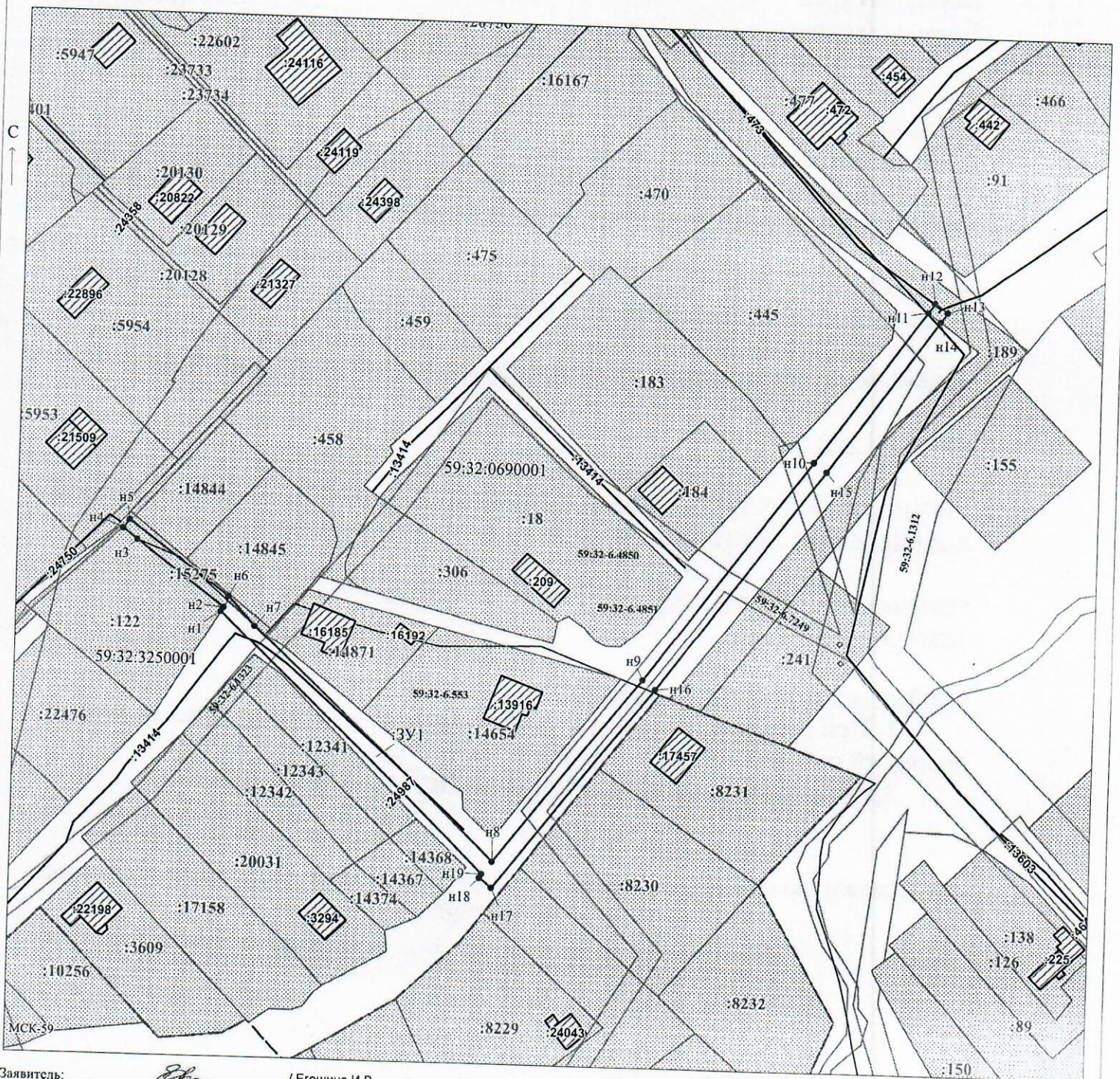
- От точки н1 до точки н4 - земельный участок с кадастровым номером 59:32:0690001:122
- От точки н4 до точки н7 - земельный участок с кадастровым номером 59:32:0000000:15275
- От точки н7 до точки н11 - земли общего пользования
- От точки н11 до точки н14 - земельный участок с кадастровым номером 59:32:0690001:189
- От точки н14 до точки н1 - земли общего пользования


Условные обозначения:

- предполагаемый участок земель, на которых планируется размещение объекта
- границы и номер земельного участка, сведения о которых внесены в ЕГРН
- границы и номер объекта капитального строительства, сведения о которых внесены в ЕГРН
- граница кадастрового квартала
- зоны с особыми условиями использования территории, сведения о которых внесены в ЕГРН
- обозначение запрашиваемого земельного участка
- характерная точка границ земель или части земельного участка
- номер кадастрового квартала

Каталог координат, м

№ точки границы	X	Y
н1	504886.56	2212034.46
н2	504887.65	2212035.12
н3	504904.15	2212013.03
н4	504906.91	2212009.40
н5	504909.07	2212010.99
н6	504890.37	2212036.31
н7	504883.11	2212043.05
н8	504825.48	2212103.89
н9	504872.05	2212140.43
н10	504928.57	2212181.84
н11	504966.89	2212209.37
н12	504969.25	2212211.07
н13	504966.99	2212214.34
н14	504964.55	2212212.59
н15	504926.23	2212185.08
н16	504869.63	2212143.63
н17	504819.00	2212103.82
н18	504821.47	2212100.76
н19	504822.37	2212101.35
н1	504886.56	2212034.46



Заявитель:  / Егорова И.В.
МП (для юридических лиц и индивидуальных предпринимателей) (подпись, расшифровка подписи)

Масштаб 1:900